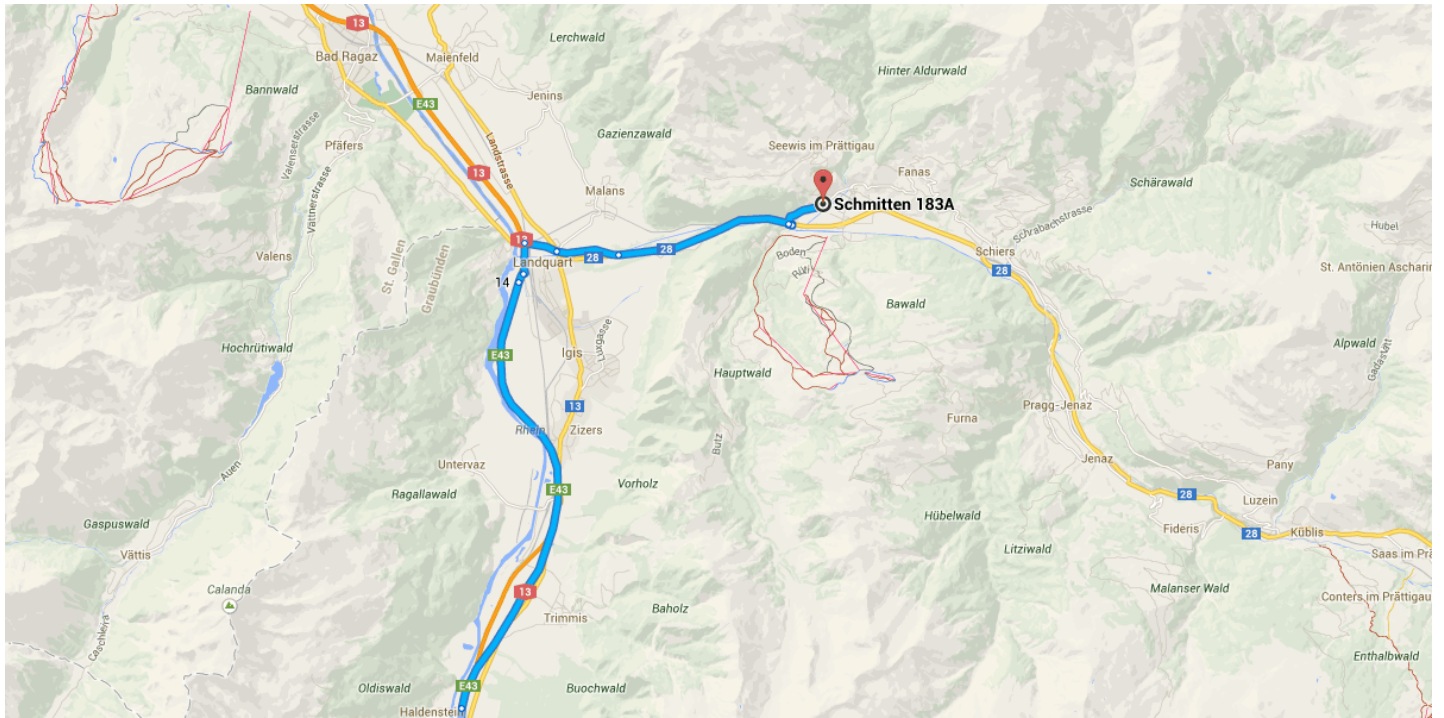




Mit dem Auto 21,7 km, 21 Min.

Route von Chur nach Schmitten 183A



○ Chur

⚠ Auf dieser Route fallen Mautgebühren an.

Nordstrasse bis Ringstrasse/Route 13 nehmen

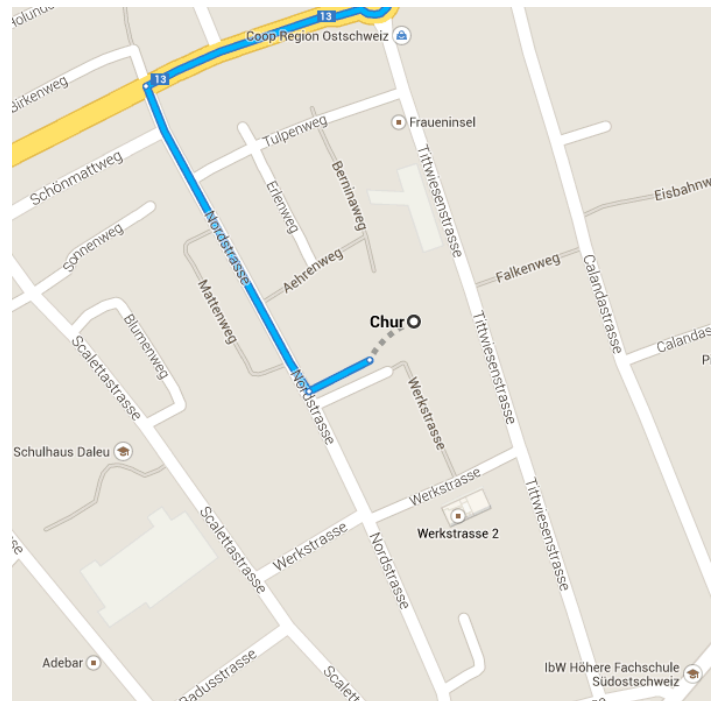
_____ 290 m / 40 Sek.

↑ 1. Nach Südwesten Richtung Nordstrasse starten

_____ 48 m

↗ 2. Rechts abbiegen auf Nordstrasse

_____ 240 m



Masanserstrasse, A13 und Route 28 bis Hauptstrasse in Seewis im Prättigau nehmen, Route 28 verlassen

20,4 km / 18 Min.

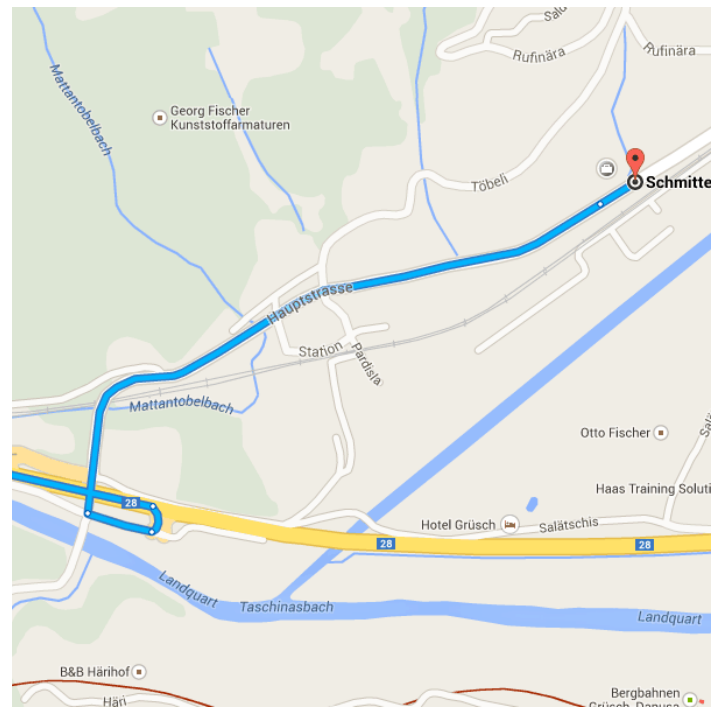
- ↗
3. **Rechts** abbiegen auf **Ringstrasse/Route 13**
i 2 Kreisverkehre passieren
800 m
- ↖
4. **Links** abbiegen auf **Masanserstrasse/Route 13/Route 3**
(Schilder nach **Zürich/St. Margrethen/Landquart**)
i Weiter auf Masanserstrasse
i Den Kreisverkehr passieren
1,8 km
- ⬆
5. Die Auffahrt Richtung **Zürich/St. Margrethen** nehmen
450 m
- ⬆
6. Auf **A13** fahren
⚠ Gebührenpflichtige Straße
10,3 km
- ↗
7. Bei Ausfahrt **14-Landquart** Richtung **Davos** fahren
230 m
- 📍
8. Im Kreisverkehr **dritte** Ausfahrt nehmen
700 m
- 📍
9. Im Kreisverkehr **erste** Ausfahrt
(**Ragazerstrasse/Route 3**) nehmen
i Weiter auf Ragazerstrasse
750 m
- ⬆
10. Weiter auf **Karlihof**
1,4 km
- ⬆
11. Weiter auf **Route 28**
3,9 km
- ↗
12. Ausfahrt Richtung **Hauptstrasse**
41 m

Hauptstrasse bis Schmitten folgen

1,1 km / 2 Min.

- ↗
13. **Rechts** abbiegen auf **Hauptstrasse**
93 m
- ↗
14. 1. Abzweigung **rechts** nehmen, um auf **Hauptstrasse** zu bleiben
900 m
- ⬆
15. Weiter auf **Schmitten**
57 m





📍 Schmitte 183A

7214 Seewis im Prättigau

Diese Route dient nur zu Planungszwecken. Es ist möglich, dass die Verkehrsverhältnisse aufgrund von Baustellen, Verkehr, Wetter oder anderen Ereignissen von den in der Karte dargestellten Suchergebnissen abweichen können. Sie sollten daher Ihre Route entsprechend planen. Sie müssen alle Zeichen oder Hinweise bezüglich Ihrer Route beachten.

Kartendaten © 2014 Google